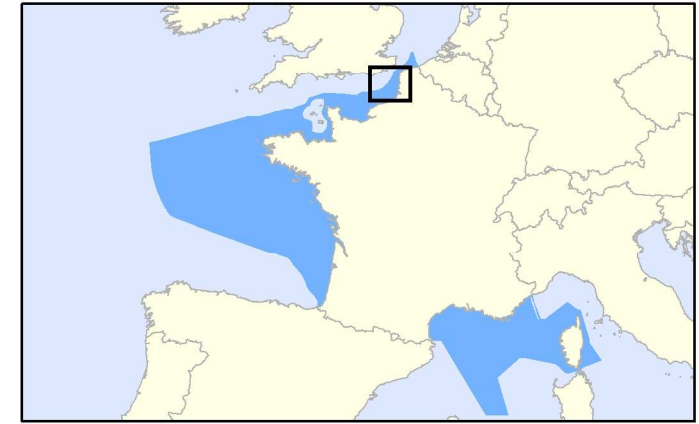
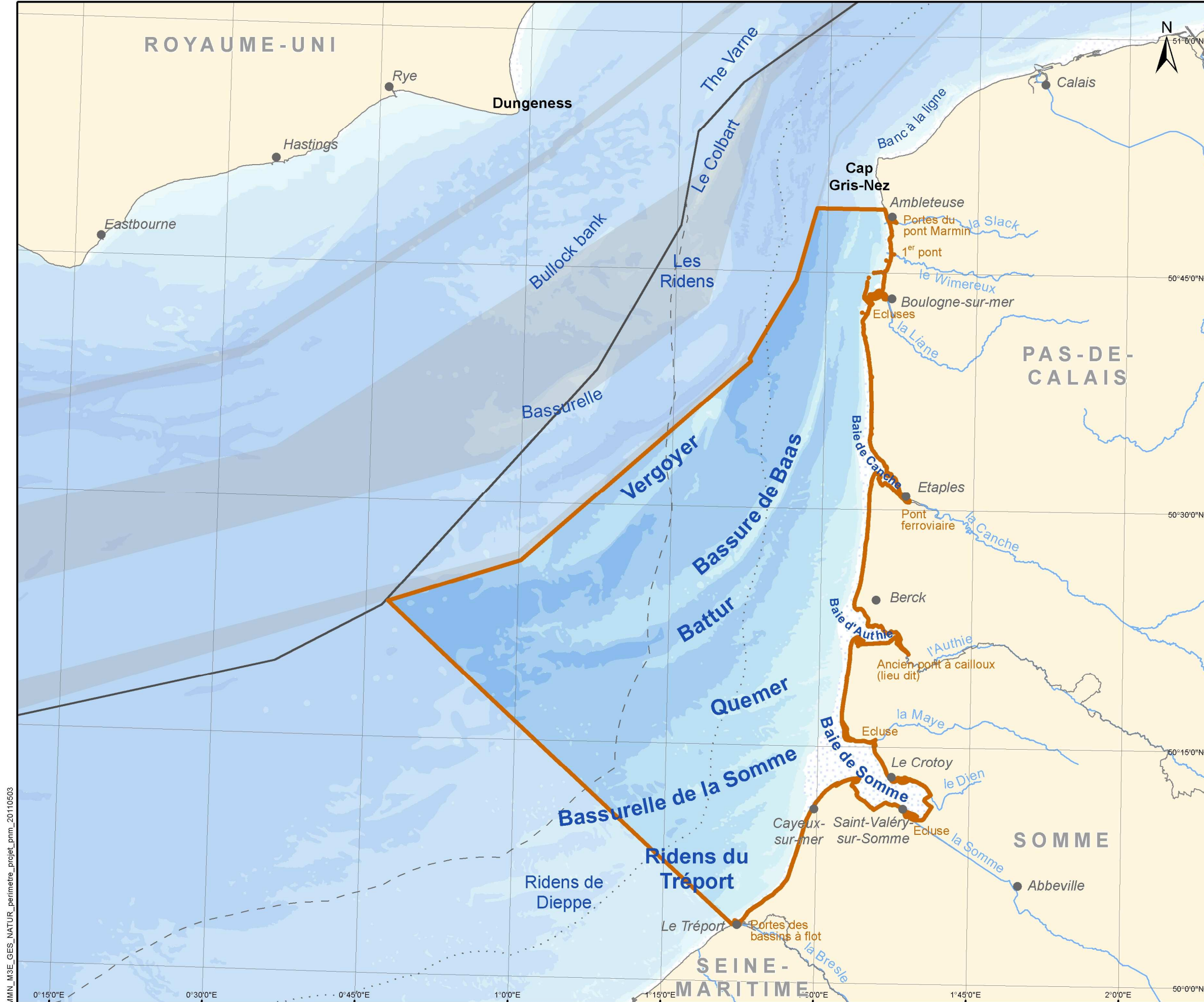




# PROJET DE PARC NATUREL MARIN A L'OUVERT DES ESTUAIRES DE LA SOMME, DE L'AUTHIE ET DE LA CANCHE

## Périmètre proposé pour l'enquête publique



**Limite du projet de parc naturel marin**  
 Périmètre proposé pour le parc naturel marin  
 Environ 2290 Km<sup>2</sup> et 167 Km de linéaire côtier

**Ecluses** Limite dans les estuaires

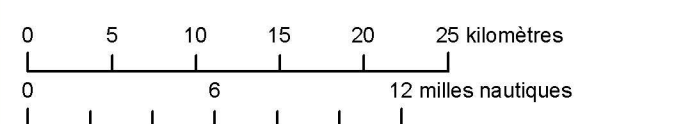
**Hydrographie et limites administratives**  
 — Limite de département  
 — Fleuves principaux

**Bathymétrie et délimitations maritimes**  
 - - - - Limite des 6 milles nautiques  
 - - - - Limite de la mer territoriale (12 milles nautiques)  
 — Délimitation des eaux territoriales ou limite du plateau continental ayant fait l'objet d'un accord bilatéral

**Bathymétrie**  
 estran  
 0 à -5 m  
 -5 à -10 m  
 -10 à -20 m  
 -20 à -30 m  
 -30 à -50 m  
 -50 à -100 m

**Dispositif de Séparation du Trafic (DST) "Rail du pas de Calais"**  
 Zone de séparation

**Lieux remarquables**  
 Vergoyer bancs de sable et estuaires  
 Cap Gris-Nez pointes et caps



**Sources des données :**  
 - projet de parc naturel marin : Mission de création d'un parc naturel marin à l'ouvert des estuaires Somme, Authie et Canche, AAMP, avril 2011;  
 - Bathymétrie, estran : Ifremer/SHOM/AAMP synthèse multisources (attention, la couleur de la bathymétrie hors périmètre est estompée);  
 - Limites des 12 MN et délimitations des eaux territoriales : Délimitations indicatives et provisoires de l'espace maritime français métropolitain (d'après données du SHOM et de l'IGN pour les limites officielles et des raccords réalisés par l'Agence des aires marines protégées), juillet 2008;  
 - DST, SHOM;  
 - Fleuves principaux, BD Carthage;  
 - Limites départementales, IGN BD CARTO;  
 - Trait de côte européen, EEA.  
 (ne pas utiliser pour la navigation)  
 Système de coordonnées : Lambert 93 / RGF93 / IAG GRS 1980  
 Coordonnées géographiques du carroyage en WGS84

EDITEE LE : 03/05/2011



MMN\_M3E\_GES\_NATUR\_perimetre\_projet\_pnm\_20110503